






























KULTURNÍ STAVBY	HODNOTY ZMĚNA		
		ÚZEMÍ S ARCHEOLOGICKÝMI NÁLEZY	2 ^o JÁDRO OBCE, 3 ^o CELÝ KATASTR
		REGION LIDOVÉ ARCHITECTURY	MĚNO
		NEMOVITÁ KULTURNÍ PAMÁTKA	140890-1611 ŠPIČKAR
		OSTATNÍ KULTURNÍ PAMÁTKA NEZAPRÁVĚNÁ V SEZNAMU PAMÁTEK	KŘÍŽEK
		ARCHITEKTONICKY VÝZNAMNÉ STAVBY DLE ÚP	ROUBENKY
		JÁDRO OBCE	DLE OBŠARSKÉHO OTISKU 1842
		URBANISTICKÉ HODNOTY	ZASTÁVKA KOLEM VOJNÍ NAHRŽE
PŘÍRODNÍ	HODNOTY		
		LOKÁLNÍ BIOCENTRUM	LC 161, LC 202
		LOKÁLNÍ BIOKORIDOR	LC 170, LC 171
		BIOKORIDOR	1,4 BENÁTECKÝ
		BIOKORY	296, ZUP
		OBLAST KRAJINNÉHO ŘÁZU	OKRÁŽ 27 MĚLNICKÝ
		VZDÁLENOST 50 m OD OKRAJE LESA	- 68, 17 ha
DOPRAVNÍ INFRASTRUKTURA			
		SILNICE II TŘÍDY č. 272 VČETNĚ OCHRANNÉHO PÁSMA	15 m
		SILNICE III TŘÍDY č. 272/21	15 m
		VEDEJÍCÍ POJÍZD A LESNÍ CESTY	
		OSTATNÍ KOMUNIKACE BEZ VLASTNÍHO POZEMKU	
		ZASTÁVKA AUTOBUSOVÉ DOPRAVY	
		ISOLICHONA - DOSTUPNOSTI ZASTÁVKY AUTOBUSOVÉ DOPRAVY	300 m - 5 min. chůze
VOVNÍ HOSPODÁŘSTVÍ			
		VOVNÍ DOMOV	140 m ² (m. H. 300,0 m n.m.)
		CHRÁNĚNÁ OBLAST PŘÍROZENÉ AKUMULACE VOD SEVEROČESKÁ KŘÍDA	
		ZRŮSTALÁ OBLAST	CELÝ KATASTR
		VOVNÍ ÚTVARY POZEMKŮ VODNÍ JIŽERSKÁ KŘÍDA PRAVĚŘENÍ	CELÝ KATASTR
		MÍSTNÍ VODOVODNÍ ŘAD	OP 1 m
		ZRŮSTALÁ OBLAST VODNÍ	DOŠAH 10 m
		POVOZOVÝ ŘAD	1-6-03-0022-0-16-03-0000-0-00
		KANALIZACE SPÁŠKOVÁ	OP 1 m
		KANALIZACE VÝTLAK	OP 1 m
		ČERPAČKA CESTNÍ ODPAJNÁVACÍ VOD	OP 1 m
TECHNICKÁ INFRASTRUKTURA			
		NADEZNÍ VEDENÍ VN 22 kV VČETNĚ OCHRANNÉHO PÁSMA	OP 10 m
		TRAFOSTANICE VČETNĚ OCHRANNÉHO PÁSMA	OP 30 m
		NAPOJOVACÍ BOD NN KABELU	NN
		NAPOJOVACÍ BOD VŘEZNÉHO OSVĚTLENÍ	VN
		DLÁŽEVOU KOMUNIKAČNÍ KABELY	OP 1,5 m
		MÍSTNÍ KOMUNIKAČNÍ SÍT	
		OCHRANĚNÉ PÁSMO KOMUNIKAČNÍHO VEDENÍ	VÝSTAVBY NA 150 m n. l. (150 - 200 m n. l.)
		OCHRANĚNÉ PÁSMO RADAROVÉHO PÁRSKU	DLE ÚP
			DLE ÚP
J E Y	O S T A T N Í		
		VÝHLÍDKOVÝ BOD	DLE PR
		ZRŮSTALÉ SPOŘU DOBROVOLNÝCH HÁŠČU	SDH

P L O C H Y S R O Z D I L N Ý M Z P Ů S O B E M V Y U Ž Í T Í		
S T A V	Z M Ě N Ě	R E Z E R V A
		
		
		
		
		
		
		
		
		
		
		
		
		
		
		
		
		
		
		
		
		
		
		

KRÁSNÁ VES

AUTOR		PROJEKTANT			
ing.arch. Jan Košek - PROJEK		ing.arch. Jan Košek - PROJEK			
Jana Palacká 1121 Mladá Boleslav		Jana Palacká 1121 Mladá Boleslav			
ID: 12012788		ID: 12012788			
773 801 584 mail: kosek@projeck.cz, kosek@1@gmail.com		773 801 584 mail: kosek@projeck.cz, kosek1@gmail.com			
KOJA	Středočeský	MAJITEL ÚŘAD:	obec Krásná Ves		
INVESTOR	NÁZEV AKCE:	ÚZEMNÍ PLÁN KRÁSKÁ VES 			
OŠAH VÝKRESU:		ÚSĚD VÝKRESU:		PÁSE:	
KOORDINAČNÍ VÝKRES		